Oberingenieurkreis III
Dienststelle Berner Jura
Tiefbauamt
des Kantons Bern

IIIe arrondissement
d'Ingénieur en chef
Service pour le Jura bernois
Office des ponts et
chaussées
du canton de Berne

PROVISOIRE

Document pour information
Pièce 12

Routes no	1325 & 1350	Revisé	
Tronçon	NE/BE-Nods (Frinvillier) - Romont-BE/SO	Projet no	230.20040
Commune	Orvin	Plan no	14J070-33-13
Projet du	17.06.2020	Format	30x294

Situation existante 1:500

Commune d'Orvin
Traversée de la localité

Auteur du projet

RWB Berne SA
Sous Banbois 2
2515 Prêles
Tel. 058 220 38 00

berne@rwb.ch

Approbation du plan

Légende

Existant

▥	Bâtiment
▭	Chaussée en enrobé
▭	Chaussée pavée
▭	Trottoir
▨	Place pavée
▭	Place en enrobé
▭	Place en béton
▭	Place en gravier
🟩	Surface verte
!	Candélabre
／	Mur
▥	Passage piétons
┬	Talus
▭	Marquage stationnement
●	Arbre

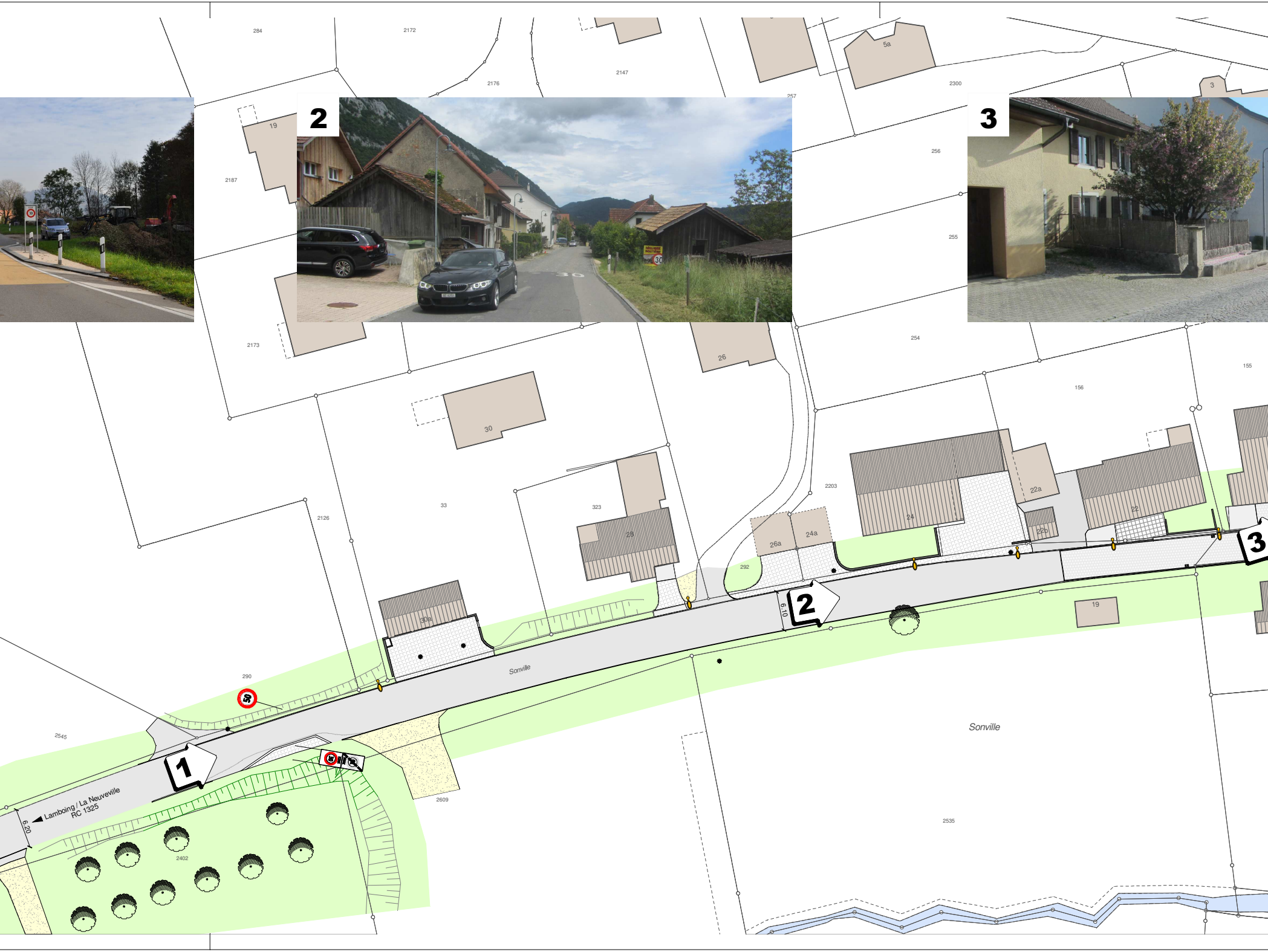
284
2172
2176
2147
257
5a
2300
3
19
2187
256
255
2173
26
254
155
156
30
33
323
28
2203
24
22a
22
22b
26a
24a
292
2126
30a
290
Sonville
2545
1
2
3
6.10
19
Lamboing / La Neuveville
RC 1325
6.20
2402
2609
Sonville
2535

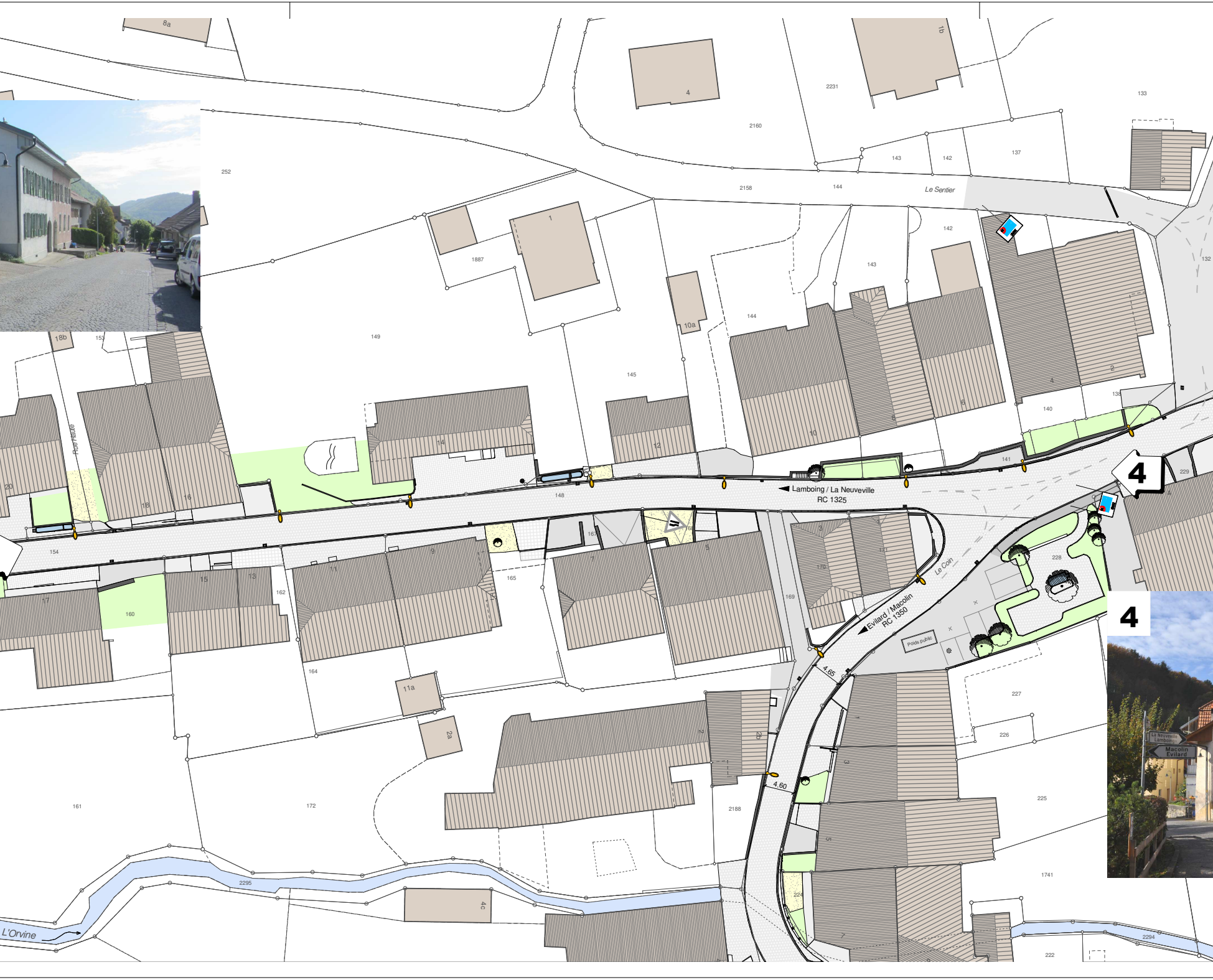
Le Sentier
Lamboing / La Neuveville
RC 1325
Evilard / Macolin
RC 1350
Le Coin
Rue Haute
L'Orvine
Poids public
4
4
4.65
4.60
La Neuveville
Lamboing
Macolin
Evilard
8a
4
1b
2231
2160
133
143
142
137
2
2158
144
252
1
1887
10a
149
145
144
143
142
132
140
138
141
229
18b
153
20
18
16
14
12
10
8
6
4
2
148
154
17
160
15
13
162
11
9
165
7
5
3
170
169
228
164
11a
2a
227
226
2188
225
161
172
1741
2295
4c
224
2294
222

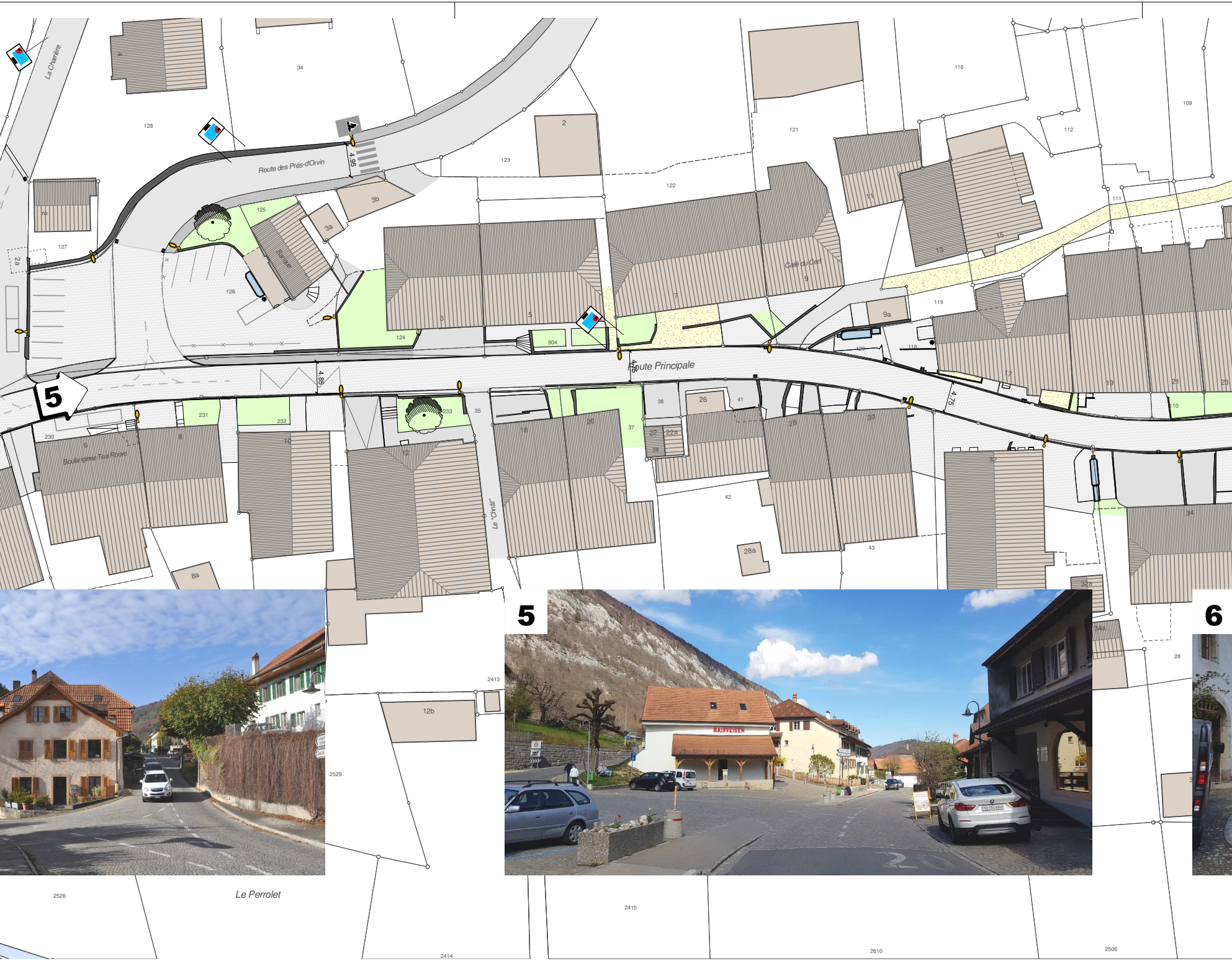
La Charrière
Route des Prés-d'Orvin
4.95
4
128
127
34
2
3b
3a
125
126
Bureau
123
122
121
116
109
112
111
2a
3
5
7
9
904
124
Café du Cerf
11
13
15
17
19
21
23
119
9a
120
118
Route Principale
4.85
4.75
5
231
232
233
35
230
6
8
10
12
Boulangerie Tea Room
8a
Le "Chmât"
16
20
37
38
26
41
22
22a
39
28
30
32
34
42
43
28a
32a
34a
110
2413
12b
2529
2526
Le Perrolet
2415
2414
2610
2506
28
5
RAIFFEISEN
6

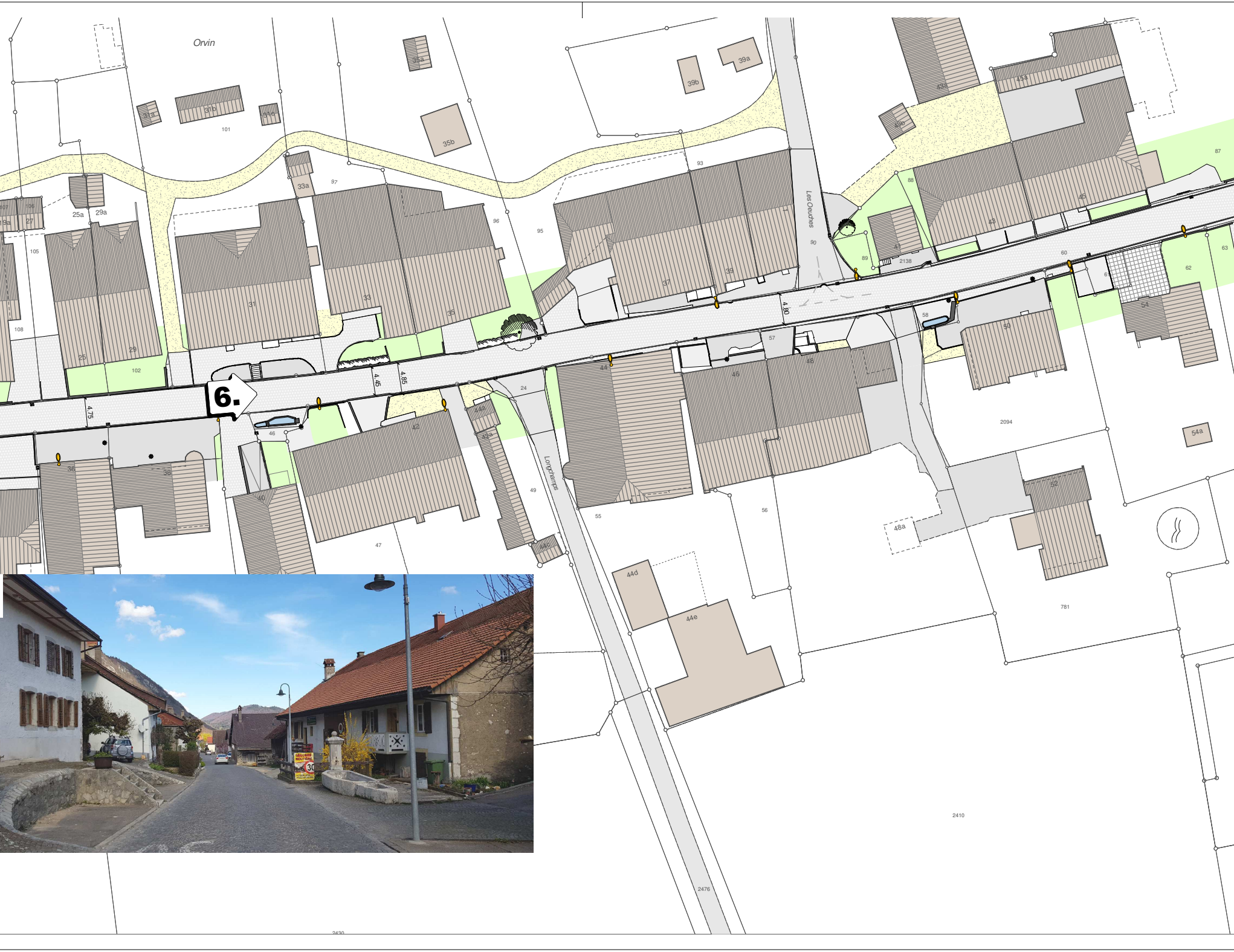
Orvin
6.
Les Oeuches
Longchamps
4.75
4.45
4.85
4.80
25
25a
27
29
29a
31
31a
31b
33
33a
35
35a
35b
36
37
38
39
39a
39b
40
42
43
43a
43b
44
44d
44e
45
46
47
48
48a
49
50
52
54
54a
55
56
57
58
60
62
63
87
88
89
90
93
95
96
97
101
102
105
108
781
2094
2138
2410
2430
2476

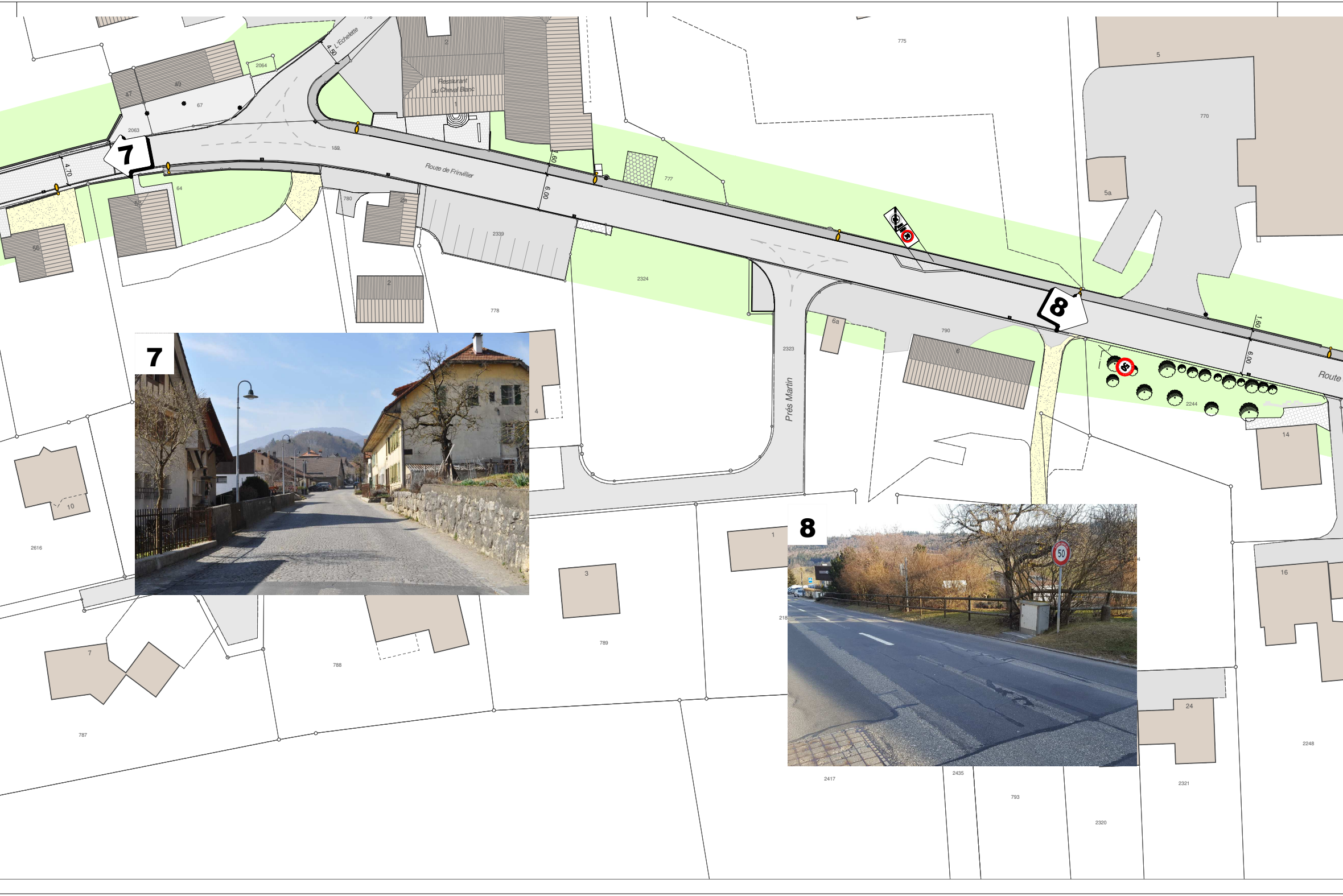
L'Echelette
4.50
776
2064
47
49
67
2063
7
4.70
64
53
56
Restaurant du Cheval Blanc
2
1
159
Route de Frinvillier
1.60
6.00
775
777
5
770
5a
780
2a
2339
2
778
2324
2323
Prés Martin
6a
790
6
8
1.60
6.00
2244
14
Route
4
10
2616
7
3
789
1
218
788
787
7
16
24
2248
2321
2320
793
2435
2417
8
50

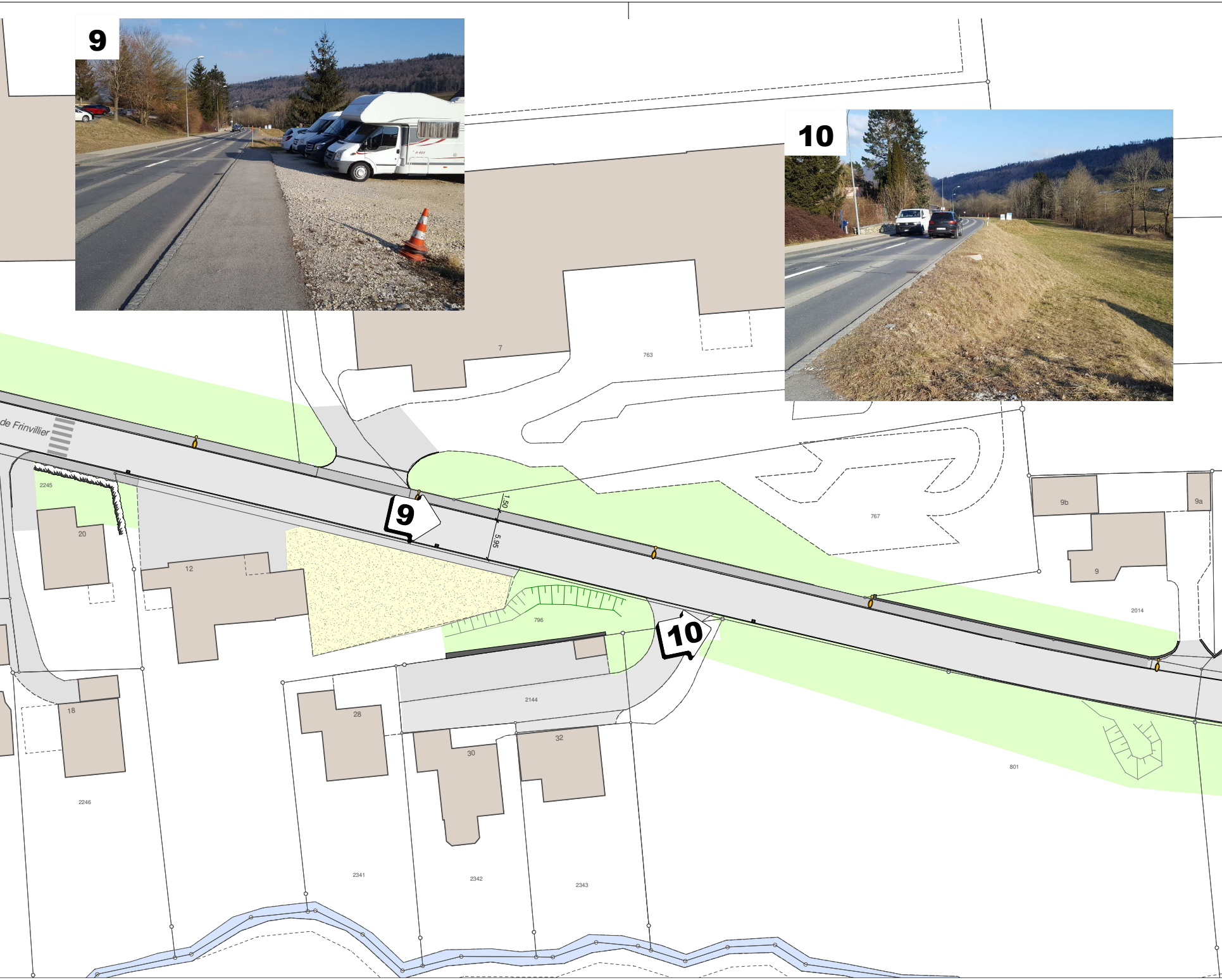
9
10
de Frinvillier
1.50
5.95
2245
20
12
7
763
767
9b
9a
9
2014
796
2144
18
28
30
32
2246
2341
2342
2343
801

Indice de version	Modifications apportées	Date	Production	Contrôle	Approbation	Format
Version originale	-	17.06.2020	LS	FRB	OPC	30x294
A						
B						
C						
D						
E						
Lien vers fichier	\\srv-ju\Mandats\2014\14J070\07_Plans\400_ProjetOuvrage\5_DepotPublic\14J070_Orvin-Traversee-Plan-de-route					

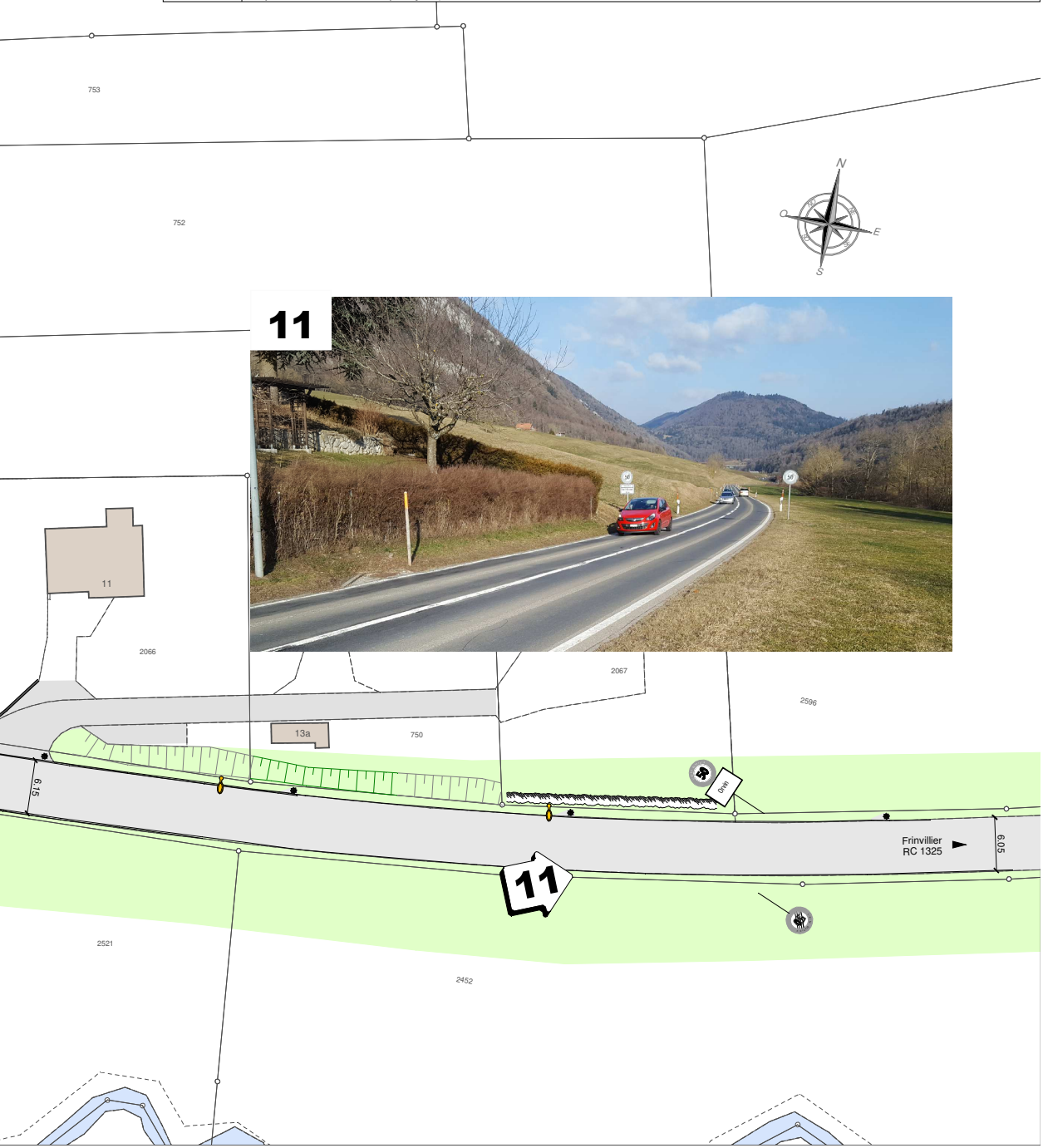
753
752
N
O
E
S
11
50
50
11
2066
2067
2596
13a
750
6.15
Orvin
Frinvillier
RC 1325
6.05
11
2521
2452